

ПАСПОРТ МАРШРУТА

Название маршрута	Доступная тропа «Парк Гагарина», 4,3 км (кольцевой)
Нитка маршрута	Лесопарк им. Ю.А. Гагарина
Разработчик	РОО «Федерация спортивного туризма и краеведения Тюменской области», инструктор-проводник Пшеничников Павел Владимирович
Реестровый номер	72.1.1/11.090
Дата составления	25.12.2024 г.

Лист согласования
паспорта планового спортивно-оздоровительного туристского маршрута по территории Тюменской области

№	Наименование согласующей инстанции	Дата поступления на согласование	Для замечаний	Подпись, печать, дата визирования	Наименование должности, Ф.И.О. согласующего
1	Департамент лесного комплекса Тюменской области				
2	Глава местного самоуправления Муниципального района				
3	Ответственная служба спасения Муниципального района				
4	Организация (разработавшая данный маршрут) <i>РОО "РСТ КТД"</i>	<i>06.01.2021</i>	<i>согласовано</i>		<i>Гасмурлин Г.Г. президент РОО "РСТ КТД"</i>
5	РМКК ГАУ ДО ТО «ДТнС «Пионер»	<i>08.01.2021</i>	<i>согласовано</i>	<i>М</i> <i>10.01.2021</i>	<i>Секретарь РМКК Д.И.Павлов</i>
6	ГИМС Муниципального района (для водных походов)				
7	Департамент недропользования и экологии Тюменской области (если маршрут проходит по ООПТ регионального значения ТО)				

Нумерация маршрутов при внесении в Реестр

Для систематизации сквозной нумерации устанавливается следующий вариант ведения нумерации Реестра:

72	1	1/11	090
Субъект Российской Федерации	Муниципальные образования субъекта РФ	Вид туризма	Единый порядковый номер маршрута

1. Первая пара цифр указывает субъект РФ, на территории которого проложен либо начинается маршрут (регион 72 – Тюменская область).
2. Вторая пара цифр определяет муниципальное образование субъекта, где проложен (начинается) маршрут:

1.	Тюмень	14.	Ишимский муниципальный район
2.	Тобольск	15.	Казанский муниципальный район
3.	Ишим	16.	Нижнетавдинский муниципальный р-н
4.	Заводоуковский Г.О.	17.	Омутинский муниципальный район
5.	Ялуторовск	18.	Сладковский муниципальный район
6.	Абатский муниципальный район	19.	Сорокинский муниципальный район
7.	Армизонский муниципальный район	20.	Тобольский муниципальный район
8.	Аромашевский муниципальный район	21.	Тюменский муниципальный район
9.	Бердюжский муниципальный район	22.	Уватский муниципальный район
10.	Вагайский муниципальный район	23.	Упоровский муниципальный район
11.	Викуловский муниципальный район	24.	Юргинский муниципальный район
12.	Голышмановский муниципальный район	25.	Ялуторовский муниципальный район
13.	Исетский муниципальный район	26.	Ярковский муниципальный район

3. Одна цифра классифицирует по виду туризма:

1.	Пешеходный	7.	Спелео
2.	Лыжный	8.	Парусный
3.	Горный	9.	Конный
4.	Водный	10.	Комбинированный
5.	Велосипедный	11.	Для людей с ОВЗ
6.	Авто-, мото -	12.	Другой

4. Последние три цифры - единая сквозная нумерация разработанных и внесенных в реестр маршрутов.

Пример: В соответствии с предложенной нумерацией, первый пеший маршрут, проходящий на территории Тюменского района, будет иметь реестровый номер: 72.21.1.001

Паспорт маршрута





1. Справочные данные маршрута:

Страна, республика, край, область, район (место проведения)	Россия, Тюменская область, г. Тюмень, лесопарк имени Ю.А. Гагарина					
Название маршрута	Парк Гагарина, 4,3 км (кольцевой)					
Маршрут разработан (организация-адрес, разработчик-Ф.И.О., должность, телефон.	РОО «Федерация спортивного туризма и краеведения Тюменской области», инструктор-проводник Пшеничников Павел Владимирович					
Нитка маршрута	г. Тюмень, лесопарк имени Ю.А. Гагарина					
Период работы маршрута, благоприятные, рекомендуемые сроки проведения похода, действующие ограничения сроков	Всесезонно					
Начало тура и пути подъезда	г. Тюмень, экопарк Затюменский Лыжная база ул. Барнаульская 41					
Характеристика маршрута	Вид туризма	Протяженность в км.	Продолжительность в днях	Средство передвижения	Категория сложности	Количество инструкторов
	Пеший	4,3	1	Пешком	Некатегорийный	1 инструктор на каждые 8 участников. На одного участника с ОВЗ один сопровождающий (в зависимости от нозологии)
Особенности	Маршрут проходит по территории лесопарка им. Ю.А. Гагарина по тропинкам через лесной массив					
Необходимый опыт туристов	Без опыта					
Меры по обеспечению безопасности	<p><u>Аварийные выходы с маршрута:</u> маршрут в городской среде</p> <p><u>Потенциально опасные участки:</u> поваленные деревья, в дождливую погоду и в зимнее время года встречаются скользкие участки</p> <p><u>Препятствия, явления на маршруте:</u> поваленные деревья. Для отработки туристских навыков можно организовать искусственные препятствия «переправа через овраг».</p> <p><u>Спец. снаряжение:</u> для организации мастер-классов по преодолению препятствий в природной среде: веревки, карабины,</p>					

	жюмар. <u>Орг. мероприятия:</u> собеседование с участниками маршрута о знании инструкции по безопасности на маршруте, правила поведения в пожароопасный период в лесу
Необходимое снаряжение (личное)	Рюкзак 30-40 литров Поппер Налобный фонарик (с запасными батарейками) Личная аптечка Средства от насекомых/солнцезащитный крем Комплект одежды для активного движения (по погоде) Спортивная обувь (по погоде)
Характеристика питания на маршруте	Сухой паек, запас воды, термос с чаем
Оптимальное количество участников	8-20 человек.
Краткое описание маршрута (цели, задачи, на что направлен поход, что изучат или узнают участники, указать достопримечательности)	Маршрут проходит по территории лесопарка им. Ю. А. Гагарина в черте города Тюмени с целью физкультурно-тренировочных занятий отработкой некоторых туристских навыков, оздоровления и знакомства с природой родного края. Маршрут подходит для прохождения людьми с ОВЗ и инвалидностью в сопровождении специально обученных гидов (группа мобильности М1, М2). По пути можно увидеть животных и птиц: дятла, бурундука, очень много белок, посмотреть ярусы леса, хвойные и лиственные деревья.

2. Подробный план прохождения маршрута похода:

День пути	Участки маршрута	Км	Способ передвижения
1	Старт на углу Лесопарка им. Гагарина, г.Тюмень, недалеко от дома №2 по ул.Жуковского – перекресток тропинок, (знакомство с разными видами карт, ориентирование на местности), движение на ю-з	0,55	Пешеходный
	По тропинке движение на ю-в до поворота на право, 310 м.	0,31	
	Поворот на право по тропинке 760 м. - ищем место для бивака, устанавливаем палатку, собираем рюкзак - движение по тропинке до поворота на север направо, 570 м.- поворот направо 280 м. – поворот направо на Восток, движение по тропинке 850 м прямо до пересечения с тропинкой – движение по левой тропе 500м до перекрестка тропинок – 500 м движение на исходную точку по тропинке.	3,44	
	Итого активными способами передвижения	4,3	

Схема маршрута похода (Приложение 1)	
Условные обозначения:	
	Маршрут похода
	Старт
	Направление движения
	финиш

3. Краткая характеристика маршрута похода

3.1. Описание сложных участков маршрута похода: наиболее сложные участки проходят в лесном массиве при передвижении по тропинкам без асфальтового покрытия, где встречаются участки с подъемом и спуском, на пути так же могут встречаться поваленные деревья. На всем маршруте для отработки туристских навыков можно организовать станции «Ориентирование на местности», «Бивак». В дождливую погоду и зимнее время может быть скользко.

Маршрут не сложный, расположен на территории городского лесопарка им. Ю.А. Гагарина, хорошая инфраструктура.

3.2. Сведения о климате в районе маршрута похода:

Сведения	Январь	Февраль	Март	Апрель	Май	Июнь	Июль	Август	Сентябрь	Октябрь	Ноябрь	Декабрь
Температура (ср. максимум / ср. минимум)	-12/-20	-8/-19	0/-11	10/-1	18/5	23/11	24/13	21/11	15/5	6/-1	-3/-11	-9/-25
Скорость ветра, м/с (ср. значение)	2,4	2,4	2,6	2,8	3,29	3,11	3,06	3,16	3,31	3,25	2,5	2,5
Количество осадков (ср. значение, мм)	22	15,7	18,4	24,6	39,6	59,7	93,1	56,5	49,2	37,6	33,3	25,4

3.3. Возможные стихийные явления и действия группы при их возникновении:

- Высокая температура (жара) может привести к перегреву или тепловому удару. При любом дожде участникам необходимо надеть дождевики.
- В сильный мороз и ветер лицо нужно прикрывать балаклавой, маской, шарф.

3.4. Благоустройство маршрута похода (маркировка, места ночлегов и укрытий, благоустройство трассы): Маршрут не сложный, расположен на территории городского лесопарка «Затюменский», хорошая инфраструктура. Больше половины пути проходит по асфальтированным дорожкам, в лесном массиве по протоптанным тропинкам.

3.5. Обзорная карта района похода с нанесенным на ней маршрутом, его запасными вариантами, обозначенными направлениями движения, местами ночлегов, препятствиями и ориентирами, местами съемок основных фотографий. Карту дополняют эскизами (кронами) наиболее сложных участков похода с указанием путей их преодоления.

